

		код
Муниципальное бюджетное учреждение "Главное архитектурно-планировочное учреждение" городского округа "Город Якутск"		Форма по ОКУД
наименование организации технической инвентаризации		
Область, республика, край	<u>Республика Саха (Якутия)</u>	по ОКПО
	наименование	по ОКАТО
Район		98
	наименование	
Город (поселение)	<u>г. Якутск, с. Хатассы</u>	по ОКАТО
	наименование	401
Административный округ		9
	наименование	
Улица	<u>Ойунского, д. 15</u>	

Технический паспорт

Дата обследования
объекта учета

на сооружение:

Сети ХВС и противопожарный водопровод


наименование здания, сооружения и др. объект учета

01.11.2023

объекта:

Спортивный комплекс

Номер	инвентарный	98 401:9/ГО23/4167:ХВС					
	в реестре						
	кадастровый	А	Б	В	Г	Д	Е

Наименование организации технической инвентаризации	
Муниципальное бюджетное учреждение "Главное архитектурно-планировочное учреждение" городского округа "Город Якутск"	
Директор (Ф.И.О.)	Подпись
Васильев А.В.	



г.Якутск, 2023 г.

Содержание документации на объект

№ п/п	Наименование раздела	Форма	№ стр
1	2	3	4
1	Состав объекта	<u>2-СО</u>	3
2	Сведения о правообладателях объекта	<u>3-ПН</u>	4
3	План (схема) земельного участка	<u>4-ЗУ</u>	5
4	Инвентарная карточка на здание (теплую пристройку)	<u>5-ОС</u>	-
5	Инвентарная карточка на холодное строение (пристройку) или сооружение	<u>6-СС</u>	-
6	Инвентарная карточка на трубопровод, провод, кабель передаточных устройств	<u>7-ПУ</u>	8
7	Инвентарная карточка на проезды, пути и др. искусственные сооружения	<u>8-ДС</u>	-
8	Инвентарная карточка на объект зеленых насаждений	<u>9-ЗН</u>	-

Общие сведения

1. Назначение и мощность комплекса _____ Сети ХВС, противопожарный водопровод
протяженность 105.4 п.м., общая длина трубопроводов 210.8 п. м.

2. Градостроительная ситуация _____ Республика Саха (Якутия), г.Якутск, с. Хатассы, ул. Ойунского, д.15

3. Площадь в пределах ограждаемой территории _____

4. Площадь используемой приграничной территории _____

5. Наличие объектов незавершенного строительства _____

6. Наличие на территории объектов, не участвующих в производственном процессе _____

7. Описание объектов инженерной, транспортной инфраструктуры и внешнего благоустройства
учетных участков или комплекса: _____



При выполнении сетей инженерно-технического обеспечения применены трубы диаметрами:

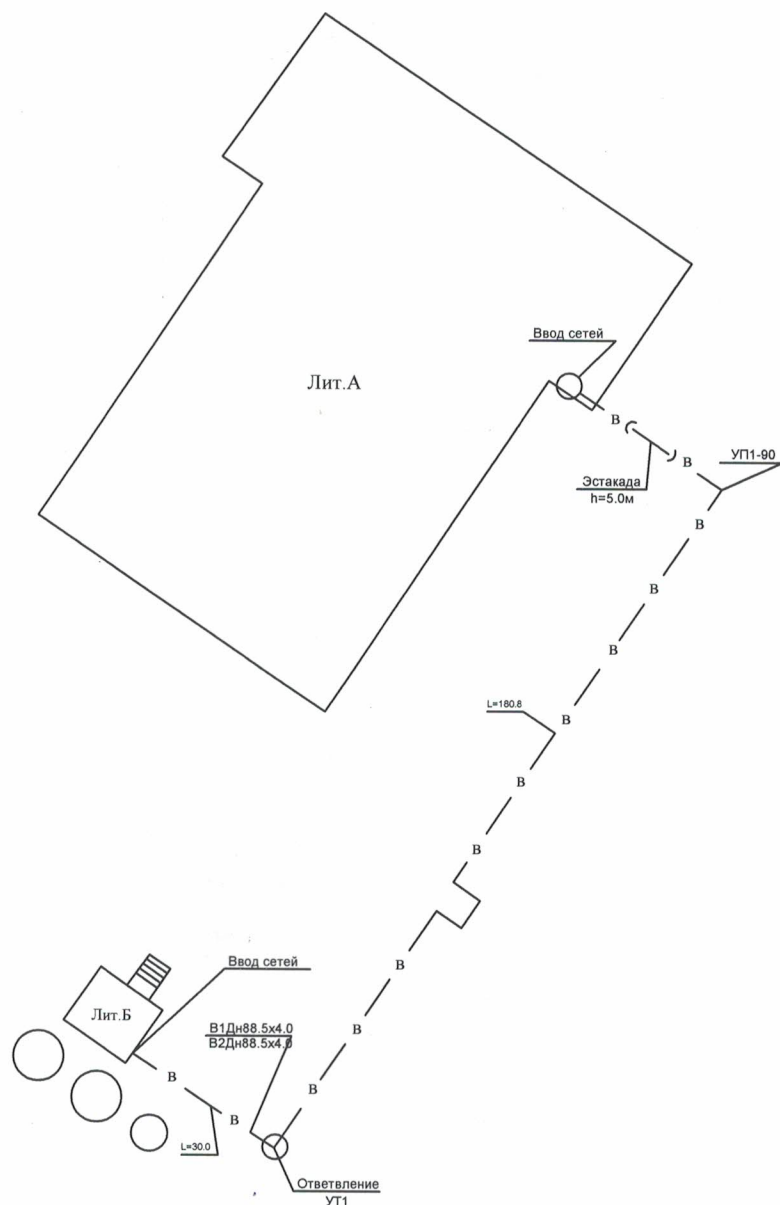
d88.5x4.0

Сведения о правообладателях объекта

Дата записи	Субъект права	Правоустанавливающие документы	Доля
1	2	3	4

Отметки об обследованиях

Дата обследования	Ф.И.О.		Ф.И.О.	
	Подпись исполнителя		Подпись начальника ОКРиТИ (печать)	
01.11.2023		Протопопова Д.Д.		Протопопова Д.Д.





Муниципальное бюджетное учреждение "Главное архитектурно-планировочное учреждение" городского округа "город Якутск"

План сети ХВС и противопожарного водопровода

Должность	Фамилия И.О.	Подпись	Дата	Адрес: 677000, Республика Саха (Якутия) г. Якутск, с.Хатассы, ул.Ойунского, д.15	Лист	1
начальник ОКРИТИ	Протопопова Д.Д.		01.11.2023		Листов	1
					Масштаб	1:500

Экспликация площади земельного участка (кв.м.)

По документам	Фактическая	Площадь участка					8	9
		По фактическому использованию						
		застроенная		незастроенная				
		здания (строения)	сооружения	грунт	зеленые насаждения	дороги, проезды		
1	2	3	4	5	6	7	8	9

Дата обследования	Ф.И.О.		Ф.И.О.
	Подпись исполнителя		Подпись начальника ОКРиТИ (печать)
01.11.2023	 Протопопова Д.Д.		 Протопопова Д.Д.



Протокол и пронумеровано на
(листах)
Подпись _____
" _____"
(Протопопова Д.Д.)
2023г.