

код

Форма по ОКУД

**МУНИЦИПАЛЬНОЕ БЮДЖЕТНОЕ УЧРЕЖДЕНИЕ "ГЛАВНОЕ
АРХИТЕКТУРНО-ПЛАНИРОВОЧНОЕ УЧРЕЖДЕНИЕ"
ГОРОДСКОГО ОКРУГА "ГОРОД ЯКУТСК"**

наименование организации технической инвентаризации

по ОКПО

по ОКАТО

Область, республика, край

Республика Саха (Якутия)

наименование

98

Район

наименование

по ОКАТО

Город (поселение)

г. Якутск, с. Хатассы

наименование

по ОКАТО

401

Административный округ

наименование

по ОКАТО

9

Улица

Ойунского, д.15

Технический паспорт

на сооружение:

Сети отопления

наименование здания, сооружения и др. объект учета


Дата обследования
объекта учета

объекта:

Спортивный комплекс

01.11.2023

Номер	инвентарный	98 401:9/ГО23/4167:ТС					
	в реестре						
	кадастровый	А	Б	В	Г	Д	Е

Наименование организации технической инвентаризации	
МУНИЦИПАЛЬНОЕ БЮДЖЕТНОЕ УЧРЕЖДЕНИЕ "ГЛАВНОЕ АРХИТЕКТУРНО-ПЛАНИРОВОЧНОЕ УЧРЕЖДЕНИЕ" ГОРОДСКОГО ОКРУГА "ГОРОД ЯКУТСК"	
Директор (Ф.И.О.)	Подпись
Васильев А.В.	

М.П.



г.Якутск, 2023 г.

Содержание документации на объект

№ п/п	Наименование раздела	Форма	№ стр
1	2	3	4
1	Состав объекта	<u>2-СО</u>	3
2	Сведения о правообладателях объекта	<u>3-ПН</u>	4
3	План (схема) земельного участка	<u>4-ЗУ</u>	5
4	Инвентарная карточка на здание (теплую пристройку)	<u>5-ОС</u>	-
5	Инвентарная карточка на холодное строение (пристройку) или сооружение	<u>6-СС</u>	-
6	Инвентарная карточка на трубопровод, провод, кабель передаточных устройств	<u>7-ПУ</u>	8
7	Инвентарная карточка на проезды, пути и др. искусственные сооружения	<u>8-ДС</u>	-
8	Инвентарная карточка на объект зеленых насаждений	<u>9-ЗН</u>	-

Общие сведения

1. Назначение и мощность комплекса _____ Сети отопления
 протяженность 171,4 п.м., общая длина трубопроводов 342,8 п. м.

2. Градостроительная ситуация _____ Республика Саха (Якутия), г.Якутск, с. Хатассы, ул. Ойунского, д.15

3. Площадь в пределах ограждаемой территории _____

4. Площадь используемой приграничной территории _____

5. Наличие объектов незавершенного строительства _____

6. Наличие на территории объектов, не участвующих в производственном процессе _____

7. Описание объектов инженерной, транспортной инфраструктуры и внешнего благоустройства
 учетных участков или комплекса: _____



При выполнении сетей инженерно-технического обеспечения применены трубы диаметрами:

d159x4.5, d57x3.5

Состав объекта

№ на плане (литера)	Наименование зданий, сооружений и сетей	Назначение	Год ввода в эксплуатацию	Параметр		Площадь застройки (кв.м.)	Инвентаризационная стоимость, руб.		Балансовая стоимость, руб. на 202 г.	
				Единица измерения	Количество		восстановительная стоимость, в ценах 2023 г., руб.	действительная стоимость, в ценах 2023 г., руб.	первоначальная	остаточная
1	2	3	4	5	6	7	8	9	10	11
	Наружные инж. сети									
	в.т.ч.									
Участок 1-2										
T1	Сети отопления d=159 (прямая)	Сооружение (передаточное устройство)	2023	м.	156,40		1 642 940,00	1 642 940,00		
T2	Сети отопления d=159 (обратка)		2023	м.	156,40					
					312,80					
Участок 3-4										
T1	Сети отопления d=57 (прямая)	Сооружение (передаточное устройство)	2023	м.	15,00		70 257	70 257		
T2	Сети отопления d=57 (обратка)		2023	м.	15,00					
					30,00					
	Всего протяженность трубопроводов:				п.м	342,80				



Отметки об обследованиях

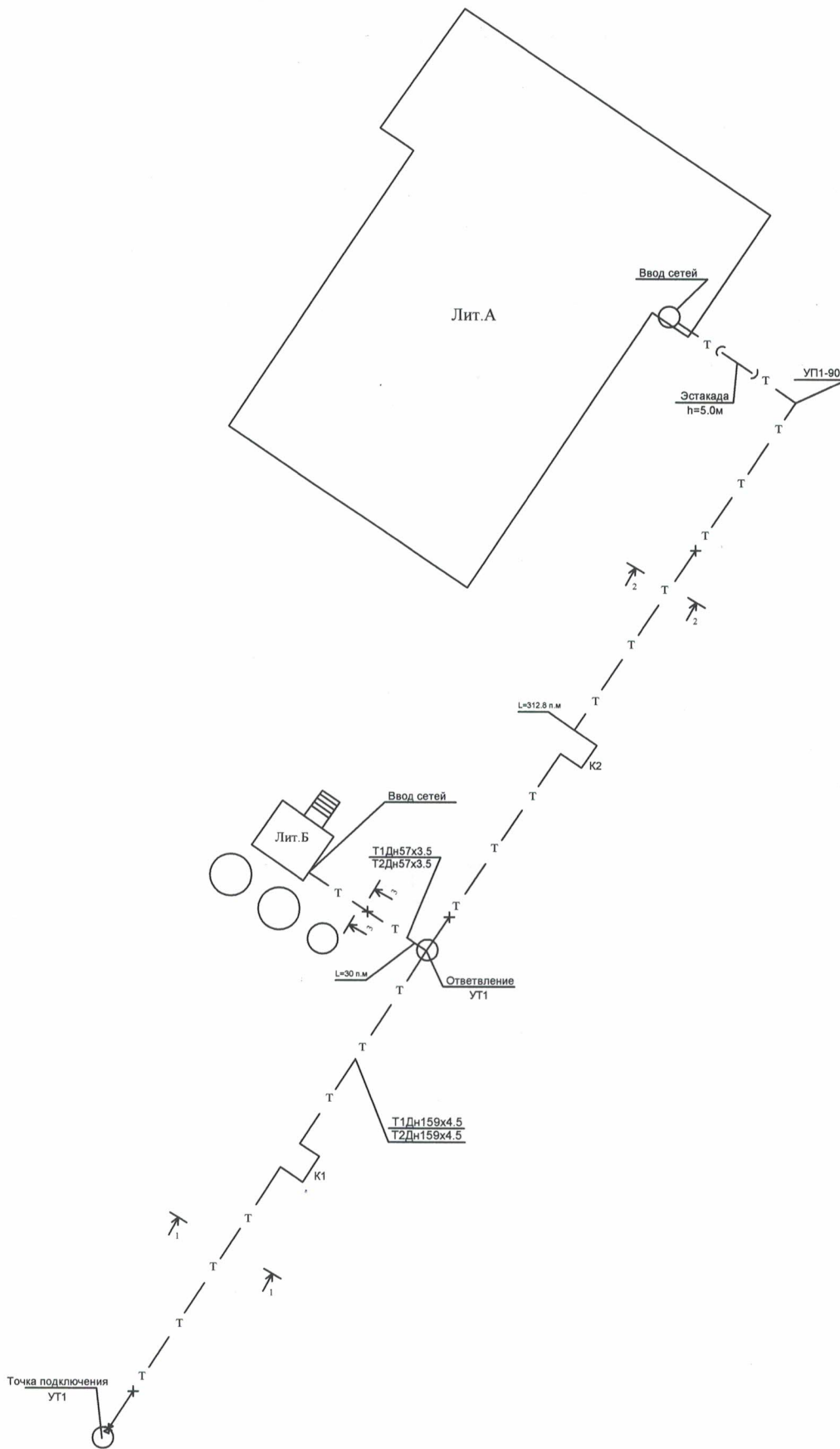
Дата обследования	Ф.И.О.		Ф.И.О.		Ф.И.О.	
	Подпись исполнителя		Подпись проверяющего		Подпись начальника ОКРиТИ (печать)	
01.11.2023	 Протопопова Д.Д.				 Протопопова Д.Д.	

Сведения о правообладателях объекта

Дата записи	Субъект права	Правоустанавливающие документы	Доля
1	2	3	4

Отметки об обследованиях

Дата обследования	Ф.И.О.		Ф.И.О.	
	Подпись исполнителя		Подпись начальника ОКРИТИ (печать)	
01.11.2023		Протопопова Д.Д.		Протопопова Д.Д.





Муниципальное бюджетное учреждение "Главное архитектурно-планировочное учреждение" городского округа "город Якутск"

План сети отопления

Должность	Фамилия И.О.	Подпись	Дата	Адрес: 677000, Республика Саха (Якутия) г. Якутск, с.Хатассы, ул.Ойунского, д.15	Лист	1
начальник ОКРИТИ	Протопопова Д.Д.		01.11.2023		Листов	1
					Масштаб	1:500

Экспликация площади земельного участка (кв.м.)

По документам	Фактическая	Площадь участка					8	9
		По фактическому использованию						
		застроенная		незастроенная				
		здания (строения)	сооружения	грунт	зеленые насаждения	дороги, проезды		
1	2	3	4	5	6	7	8	9

Дата обследования	Ф.И.О.		Ф.И.О.
	Подпись исполнителя		Подпись начальника ОКРИТИ (печать)
01.11.2023	 Протопопова Д.Д.		 Протопопова Д.Д.

Прошито и пронумеровано на

Подпись _____ (листех)
" _____ (Протопопова Д.Д.)
" _____ 2023г.

