


Управление Федеральной службы государственной регистрации, кадастра и картографии по Республике Саха (Якутия)  
полное наименование органа регистрации прав

Выписка из Единого государственного реестра недвижимости об основных характеристиках и зарегистрированных правах на объект недвижимости

Сведения об основных характеристиках объекта недвижимости

В Единый государственный реестр недвижимости внесены следующие сведения:

Раздел 1 Лист 1	
Здание	
вид объекта недвижимости	
Лист № 1 раздела 1	Всего листов раздела 1: 1
06.06.2024г.	Всего разделов: 3
Кадастровый номер:	14:35:112001:4150
Номер кадастрового квартала:	14:35:112001
Дата присвоения кадастрового номера:	29.02.2024
Ранее присвоенный государственный учетный номер:	данные отсутствуют
Адрес:	677907, Республика Саха (Якутия), г.о город Якутск, с Хагассы, ул Ойунского, д 15
Площадь, м2:	2250.8
Назначение:	Нежилое
Наименование:	Спортивный комплекс
Количество этажей, в том числе подземных этажей:	2, в том числе подземных 0
Год ввода в эксплуатацию по завершении строительства:	данные отсутствуют
Год завершения строительства:	2023
Кадастровая стоимость, руб:	119418316.47
Кадастровые номера иных объектов недвижимости, в пределах которых расположен объект недвижимости:	14:35:112001:183
Кадастровые номера помещений, машино-мест, расположенных в здании или сооружении:	данные отсутствуют
Виды разрешенного использования:	-
Статус записи об объекте недвижимости:	Сведения об объекте недвижимости имеют статус "актуальные"
Особые отметки:	Сведения, необходимые для заполнения раздела: 5 - План расположения помещения, машино-места на этаже (плане этажа), отсутствуют.
Получатель выписки:	Баишев Анатолий Михайлович (представитель правообладателя), Правообладатель: от имени заявителя МУНИЦИПАЛЬНОЕ БЮДЖЕТНОЕ УЧРЕЖДЕНИЕ ДОПОЛНИТЕЛЬНОГО ОБРАЗОВАНИЯ "ДЕТСКО-ЮНОШЕСКАЯ СПОРТИВНАЯ ШКОЛА № 7 ИМЕНИ И.И.ЗАХАРОВА" ГОРОДСКОГО ОКРУГА "ГОРОД ЯКУТСК", 1435147466



**ДОКУМЕНТ ПОДПИСАН**  
ЭЛЕКТРОННОЙ ПОДПИСЬЮ

Сертификат: 00B805687401C838D2B3376AC8C8425108  
Владелец: ФЕДЕРАЛЬНАЯ СЛУЖБА ГОСУДАРСТВЕННОЙ  
РЕГИСТРАЦИИ, КАДАСТРА И КАРТОГРАФИИ  
Действителен: с 27.06.2023 по 19.09.2024

полное наименование должности

инициалы, фамилия

Выписка из Единого государственного реестра недвижимости об основных характеристиках и зарегистрированных правах на объект недвижимости  
 Сведения о зарегистрированных правах


Здание			
вид объекта недвижимости			
Лист № 1 раздела 2	Всего листов раздела 2: 2	Всего разделов: 3	Всего листов выписки: 4
06.06.2024г.			
Кадастровый номер: 14:35:112001:4150			

1	1.1	Муниципальный бюджетный образовательный учреждение «Детско-юношеская спортивная школа № 7 имени И.И.Захарова» городского округа «Город Якутск», ИНН: 1435147466, ОГРН: 1041402035509	Муниципальное бюджетное учреждение «ДОПОЛНИТЕЛЬНОГО ОБРАЗОВАНИЯ "ДЕТСКО-ЮНОШЕСКАЯ СПОРТИВНАЯ ШКОЛА № 7 ИМЕНИ И.И.ЗАХАРОВА" ГОРОДСКОГО ОКРУГА "ГОРОД ЯКУТСК", ИНН: 1435147466, ОГРН: 1041402035509
	1.1.1	Сведения о возможности предоставления третьим лицам персональных данных физического лица:	данные отсутствуют
2	2.1	Вид, номер, дата и время государственной регистрации права:	Оперативное управление 14:35:112001:4150-14/115/2024-2 06.06.2024 02:59:44
3	3.1	Документы-основания	Распоряжение, № 345Р/ДИиЗО, выдан 17.05.2024, Департамент имущества и земельных отношений Окружной администрации города Якутска
4	4.1	Сведения об осуществлении государственной регистрации сделки, права, ограничения права без необходимого в силу закона согласия третьего лица, органа:	данные отсутствуют
5		Ограничение прав и обременение объекта недвижимости:	не зарегистрировано
1	1.2	Муниципальный бюджетный образовательный учреждение «Детско-юношеская спортивная школа № 7 имени И.И.Захарова» городского округа «Город Якутск», ИНН: 1435147466, ОГРН: 1041402035509	Городской округ «Город Якутск»
	1.2.1	Сведения о возможности предоставления третьим лицам персональных данных физического лица:	данные отсутствуют
2	2.2	Вид, номер, дата и время государственной регистрации права:	Собственность 14:35:112001:4150-14/115/2024-1 29.02.2024 10:05:49
4	4.2	Сведения об осуществлении государственной регистрации сделки, права, ограничения права без необходимого в силу закона согласия третьего лица, органа:	данные отсутствуют
5		Ограничение прав и обременение объекта недвижимости:	не зарегистрировано

полное наименование должности	
ДОКУМЕНТ ПОДПИСАН	
ЭЛЕКТРОННОЙ ПОДПИСЬЮ	
инициалы, фамилия	

Сертификат: 00BВ056B7401СВ38D2B3576ACDС8623108  
 Владелец: ФЕДЕРАЛЬНАЯ СЛУЖБА ГОСУДАРСТВЕННОЙ РЕГИСТРАЦИИ, КАДАСТРА И КАРТОГРАФИИ  
 Действителен: с 27.06.2023 по 19.09.2024

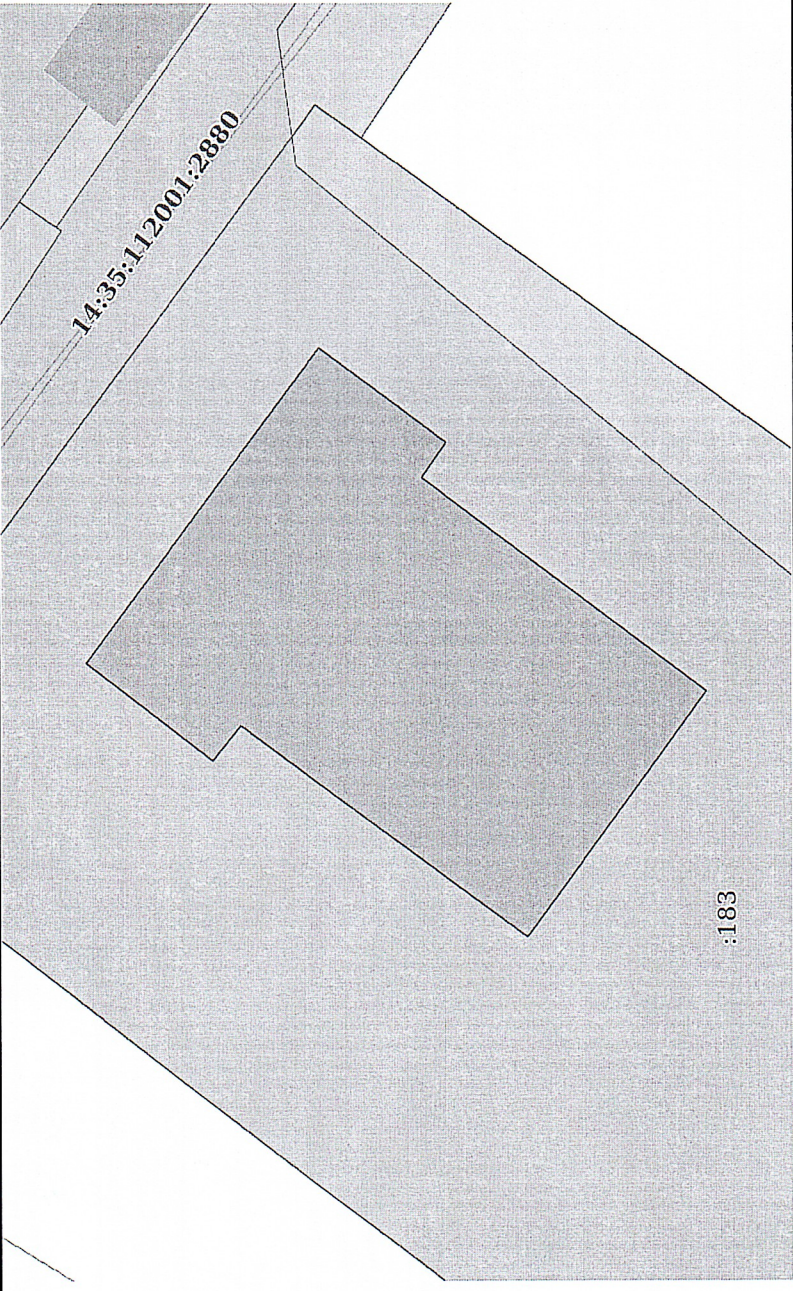
Здание	
вид объекта недвижимости	
Лист № 2 раздела 2	Всего листов раздела 2: 2
Всего листов выписки: 4	
06.06.2024г.	
Кадастровый номер: 14:35:112001:4150	
6	Заявленные в судебном порядке права требования: данные отсутствуют
7	Сведения о возражении в отношении зарегистрированного права: данные отсутствуют
8	Сведения о возможности предоставления третьим лицам персональных данных физического лица: данные отсутствуют
9	Сведения о наличии решения об изъятии объекта недвижимости для государственных и муниципальных нужд: данные отсутствуют
10	Сведения о невозможности государственной регистрации без личного участия правообладателя или его законного представителя: данные отсутствуют
11	Правопритязания и сведения о наличии поступивших, но не рассмотренных заявлений о проведении государственной регистрации права (перехода, прекращения права), ограничения права или обременения объекта недвижимости, сделки в отношении объекта недвижимости: отсутствуют

ПОЛНОЕ НАИМЕНОВАНИЕ ДОЛЖНОСТИ	
	
ДОКУМЕНТ ПОДПИСАН ЭЛЕКТРОННОЙ ПОДПИСЬЮ	
Сертификат: 00BВ05ВВ7401СВ88D2B3576АСDС8425108 Владелец: ФЕДЕРАЛЬНАЯ СЛУЖБА ГОСУДАРСТВЕННОЙ РЕГИСТРАЦИИ, КАДАСТРА И КАРТОГРАФИИ Действителен: с 27.06.2023 по 19.09.2024	
инициалы, фамилия	

Выписка из Единого государственного реестра недвижимости об основных характеристиках и зарегистрированных правах на объект недвижимости  
Описание местоположения объекта недвижимости

Здание	
вид объекта недвижимости	
Лист № 1 раздела 4	Всего листов раздела 4: 1
Всего разделов: 3	
Всего листов выписки: 4	
06.06.2024г.	
Кадастровый номер: 14:35:112001:4150	

Схема расположения объекта недвижимости (части объекта недвижимости) на земельном участке(ах)



Масштаб 1:700

Условные обозначения:

ДОКУМЕНТ ПОДПИСАН  
ЭЛЕКТРОННОЙ ПОДПИСЬЮ  
Сертификат: 00B056B7401CB38D2B376ACD8425108  
Владелец: ФЕДЕРАЛЬНАЯ СЛУЖБА ГОСУДАРСТВЕННОЙ  
РЕГИСТРАЦИИ, КАДАСТРА И КАРТОГРАФИИ  
Действителен: с 27.06.2023 по 19.09.2024

полное наименование должности

инициалы, фамилия

ВВ

Прошито путем скрепления.  
Пронумеровано

На 2



СООТВЕТСТВИИ С ПОСТАЧОЗЛЕЧЕМ  
ИЗВЕЩЕНИЯ Р Ф О Т 18. 03. 2015Г.  
50 НАСТОЯЩИЙ ДОКУМЕНТ ЯВЛЯЕТСЯ  
Э КЗЕМПЛЯРОМ Э ЛЕКТРОННОГО ДОКУМЕНТ  
СОСТАВЛЕННЫМ НА БУМАЖНОМ НОСИТЕЛЕ  
ГАУ «МФЦ РС(Я)» В Г. ЯКУТСКЕ  
ДАТА 10 ИЮН 2024 9:49  
Ф И О / П О Д П И С Ь МАКАРОВА